


AMSTEL GOLD RACE

Roadmap Women Elite

19.04.2026




AMSTEL GOLDRACE

	km +	km -	39 km/h	41 km/h	43 km/h
Nederland					
Limburg					
Maastricht					
Officiële Start thv Markt - Neutralisatie 1.8 Km ↑ Markt, ↑ Hoenderstraat, ↗ Wilhelminabrug, ↘ Wilhelminabrug, ← Franciscus Romanusweg, ← Borgharenweg	-1.8		10:10	10:10	10:10
Officiële start thv Laatste poort Novatest ↑ Borgharenweg, ↗ Ankerkade, → Galjoenweg, ← Fregatweg, ↗ Fregatweg	0.0	158.1	10:13	10:13	10:13
Meerssen					
Meerssen ↑ Fregatweg, ↗ Meerssenhovenweg,	4.0	154.1	10:19	10:19	10:19
Bunde ↑ Maastrichterlaan, ↗ Meesstraat, ↗ Meerstraat, ↑ Voulwamesweg, △ Brug Bunde, ↗ Voulwamesweg, ↑ Weg van Bunde naar Geulle	4.9	153.2	10:21	10:20	10:20
Geulle ↑ Weg van Bunde naar Geulle, ↑ Brugweg, ↘ Brugweg, ↑ Essendijk, ← Hulserstraat, ↑ Processieweg, ↑ Broekhoven, ← Broekhoven, ↗ Kanaalweg,	7.6	150.5	10:25	10:24	10:24
Stein					
Elsloo ↑ Oostelijke Knaalweg, ↑ Maasberg	11.5	146.6	10:31	10:30	10:29
Hill 1: Maasberg 300m - Avg. 7.1 % - Max 10.1 % ↑ Dorpstraat, ↑ Raadhuisstraat, ↑ Stationstraat, ↗ Dorine Verscheurenplein, ↗ Michiel de Ruyterstraat, ↗ Sanderboutlaan, ↗ Sanderboutlaan, ↑ Napoleonsbaan, ↗ Napoleonsbaan	13.2	144.9	10:33	10:32	10:31
Stein ↑ Napoleonsbaan, ↗ Stadhouderslaan, ↗ Heidekampweg, ↗ Heidekampweg, ↗ Nieuwe Postbaan	16.7	141.4	10:39	10:37	10:36
Urmond ↑ Nieuwe Postbaan, ↗ Nieuwe Postbaan	19.4	138.7	10:43	10:41	10:40
Sittard-Geleen					
Geleen ↑ Urmonderbaan	19.9	138.2	10:44	10:42	10:41
Sittard ↑ Urmonderbaan, ↑ Bergerweg, → Middenweg	22.8	135.3	10:48	10:46	10:45
Geleen → Westelijke Randweg, ↗ Westelijke Randweg, ↗ Kerenshofweg, ↑ Jos Klijnenlaan, ↗ Jos Klijnenlaan, ↗ Jos Klijnenlaan, ↗ Spaubeeklaan, ↗ Spaubeeklaan	24.8	133.3	10:51	10:49	10:48
Beek					
Spaubeek ↑ Zandstraat, ↑ Soppestraat, ↑ Kupstraat, ↑ Dorpstraat	31.6	126.5	11:02	10:59	10:57
Beekdaelen					
Schimmert ↑ Kampweg, ↑ Op de Bies, ← Mareweg	34.9	123.2	11:07	11:04	11:02
Hulsberg ↑ Niewenhuysestraat, ↗ Provinciale weg, ↑ Aalbekerweg, ← Schoolstraat, ↗ Wilhelmineplein, ↗ Klimmerweg, → Hellebeukerweg	37.4	120.7	11:11	11:08	11:05
Voerendaal					
Klimmen ↑ Hellebeukerweg, ↗ Heek, ↗ Klimmenderstraat, ↑ Barrier	41.2	116.9	11:17	11:13	11:11
Voerendaal ↑ Barrier, ↑ Valkenburgerweg, → Bergseweg, ↑ Oude Schoolstraat	44.7	113.4	11:22	11:18	11:15

AMSTEL GOLD RACE

Roadmap Women Elite

19.04.2026



AMSTEL


GOLD RACE

	km +	km -	39 km/h	41 km/h	43 km/h
Hill 2: Bergseweg 2600m - Avg.3.3 % - Max 8.4 % ↗ Kerkstraat , ↗ Colmonterweg, ↖ Korenweg, ↗ Korenweg	49.6	108.5	11:29	11:26	11:22
Hill 3: Korenweg 900m - Avg.3.8 % - Max 5.2 % ↕↔ Achterweg, ↗ Vrouwenheid	51.4	106.7	11:32	11:28	11:25
Simpelveld ↗ Weg door het Boschveld, ↗ Wissemicherweg, ↗ Loevemicherweg, ↕↔ Huls , ↗ Sint Remigiusstraat, ↕↔ Stampstraat, ↗ Doctor Poelsplein , ↕↔ Dorpsstraat, ↗ Oranjeplein, ↗ Nijswillerweg, ↕↔ Nijswillerweg,	52.6	105.5	11:34	11:30	11:26
Hill 4: Nijswillerweg 300m - Avg.7.1 % - Max 10.1 % ↗ Nijswillerweg, ↕↔ Nijswillerweg	56.6	101.5	11:40	11:36	11:32
Gulpen-Wittem Wittem ↗ Provinciale weg, ↕↔ Rijksweg, ↗ Kruisweg, ↕↔ Oude Baan, ↖ President J.F. Kennedystraat, ↗ Beeklaan, ↕↔ Botterweck	57.9	100.2	11:42	11:38	11:34
Hill 5: Kruisberg 700m - Avg. 7.9 % - Max 13.8 % ↗ Botterweck , ↗ Zwarte Brugweg	62.6	95.5	11:49	11:45	11:40
Eys ↗ Zwarte Brugweg, ↗ Zwarte Brugweg, ↕↔ Wezelderweg, ↖ Witemmerweg, ↗ Eyserbosweg	62.6	95.5	11:49	11:45	11:40
Hill 6: Eyserbosweg 900m - Avg. 8.9% - Max 13.9% ↗ Eyserbosweg	64.8	93.3	11:53	11:48	11:43
Elkenrade ↗ Krekelbergweg, ↗ Elkenrade, ↖ Elkenrade, ↗ Vrouwendelweg, ↕↔ Vrakelbergerweg	65.0	93.1	11:53	11:48	11:44
Voerendaal ↗ Afvaartweg, ↗ Heugdenweg, ↖ Scheumerweg	67.7	90.4	11:57	11:52	11:47
Hill 7: Fromberg 1700m - Avg. 3.8 % - Max 8.5 % ↗ Scheumerweg, ↗ Scheumerweg , ↕↔ Ransdalerstraat	69.4	88.7	12:00	11:55	11:50
Valkenburg aan de Geul Schin op Geul ↗ Ransdalerweg, ↕↔ Valkenburgerweg , ↗ Panhuis, ↖ Engwegen, ↗ Keutenberg, ↗ Keutenbergerweg	70.7	87.4	12:02	11:57	11:52
Gulpen-Wittem Wijlre ↗ Keutenbergerweg	73.2	84.9	12:06	12:00	11:55
Hill 8: Keutenberg 1300m - Avg. 6.2 % - Max 16.0 % ↗ Keutenbergerweg, ↗ Berghofweg	73.4	84.7	12:06	12:00	11:55
Ingber ↗ Berghofweg, ↗ Wijnweg, ↗ Lemmensstraat	74.5	83.6	12:08	12:02	11:57
Eijsden-Margraten Scheulder ↗ Lemmensstraat, ↗ Scheulderdorpsstraat	76.1	82.0	12:10	12:04	11:59
Valkenburg aan de Geul Valkenburg ↗ Scheulderdorpsstraat , ↗ Kruisstraat, ↗ Sint Rosastraat, ↖ Dorpsstraat, ↕↔ Daalhemmerweg, ↕↔ Cauberg	77.8	80.3	12:13	12:07	12:02

AMSTEL GOLD RACE

Roadmap Women Elite

19.04.2026



AMSTEL


GOLD RACE

	km +	km -	39 km/h	41 km/h	43 km/h
Hill 9: Cauberg 900m - Avg. 7.0 % - Max 11.7 % ↑ Cauberg	83.2	74.9	12:21	12:15	12:09
Berg en Terblijt ↑ Rijksweg	83.4	74.7	12:21	12:15	12:09
Eerste passage Finish ↑ Rijksweg, → Slakweg, ↕ Langen Akker, → Vogelzangweg, ↕ Wolfsdriesweg; ↕ Geulhemmerweg, ↕ Geulhemmerweg, ↕ Geulhemmerweg	84.9	73.2	12:24	12:17	12:11
Hill 10: Geulhemmerberg 900m - Avg. 6.3 % - Max 8.0 % ↕ Grote Straat, ↕ Oude Kerkstraat, ↕ Schone Poel, ↑ Schansweg, ↕ Schone Poel, ↑ Kuytenbergweg	87.8	70.3	12:28	12:22	12:16
Maastricht ↑ Hooverenweg, ↕ Molenweg, ↕ Peutgensweg, ↑ Peutgensweg, ↕ Bemelerweg	88.9	69.2	12:30	12:23	12:17
Eijsden-Margraten Bemelen ↑ Oude Akerstraat, ↑ Bemeleberg	93.1	65.0	12:36	12:29	12:23
Hill 11: Bemelerberg 900m - Avg. 4.8 % - Max 7.4 % ↑ Gasthuis	94.6	63.5	12:39	12:31	12:25
Valkenburg aan de Geul Valkenburg ↑ Bemelerweg, ↕ Daalhemmerweg, ↕ Cauberg	97.1	61.0	12:42	12:35	12:29
Hill 12: Cauberg 900m - Avg. 7.0 % - Max 11.7 % ↑ Cauberg	100.9	57.2	12:48	12:41	12:34
Berg en Terblijt ↑ Rijksweg	101.2	56.9	12:49	12:41	12:34
Tweede passage Finish ↑ Rijksweg, → Slakweg, ↕ Langen Akker, → Vogelzangweg, ↕ Wolfsdriesweg; ↕ Geulhemmerweg, ↕ Geulhemmerweg, ↕ Geulhemmerweg	102.7	55.4	12:51	12:43	12:36
Hill 13: Geulhemmerberg 900m - Avg. 6.3 % - Max 8.0 % ↕ Grote Straat, ↕ Oude Kerkstraat, ↕ Schone Poel, ↑ Schansweg, ↕ Schone Poel, ↑ Kuytenbergweg	105.6	52.5	12:55	12:48	12:40
Maastricht ↑ Hooverenweg, ↕ Molenweg, ↕ Peutgensweg, ↑ Peutgensweg, ↕ Bemelerweg	106.7	51.4	12:57	12:49	12:42
Eijsden-Margraten Bemelen ↑ Oude Akerstraat, ↑ Bemeleberg	110.9	47.2	13:04	12:55	12:48
Hill 14: Bemelerberg 900m - Avg. 4.8 % - Max 7.4 % ↑ Gasthuis	112.4	45.7	13:06	12:58	12:50
Valkenburg aan de Geul Valkenburg ↑ Bemelerweg, ↕ Daalhemmerweg, ↕ Cauberg	114.9	43.2	13:10	13:01	12:53

AMSTEL GOLD RACE

Roadmap Women Elite

19.04.2026




AMSTEL



GOLD RACE


	km +	km -	39 km/h	41 km/h	43 km/h
Hill 15: Cauberg 900m - Avg. 7.0 % - Max 11.7 % ↑ Cauberg	118.7	39.4	13:16	13:07	12:59
Berg en Terblijt ↑ Rijksweg	118.9	39.2	13:16	13:07	12:59
🚲 Derde passage Finish ↑ Rijksweg, → Slakweg, ↕ Langen Akker, → Vogelzangweg, ↕ Wolfsdriesweg; ↕ Geulhemmerweg, ↕ Geulhemmerweg, ↕ Geulhemmerweg	120.4	37.7	13:18	13:09	13:01
Hill 16: Geulhemmerberg 900m - Avg. 6.3 % - Max 8.0 % ↕ Grote Straat, ↕ Oude Kerkstraat, ↕ Schone Poel, ↑ Schansweg, ↕ Schone Poel, ↑ Kuytenbergweg	123.4	34.7	13:23	13:14	13:05
Maastricht ↑ Hooverenweg, ↕ Molenweg, ↕ Peutgensweg, ↑ Peutgensweg, ↕ Bemelerweg	124.5	33.6	13:25	13:15	13:07
Eijsden-Margraten Bemelen ↑ Oude Akerstraat, ↑ Bemeleberg	128.6	29.5	13:31	13:21	13:13
Hill 17: Bemelerberg 900m - Avg. 4.8 % - Max 7.4 % ↑ Gasthuis	130.2	27.9	13:33	13:24	13:15
Valkenburg aan de Geul Valkenburg ↑ Bemelerweg, ↕ Daalhemmerweg, ↕ Cauberg	132.7	25.4	13:37	13:27	13:18
Hill 18: Cauberg 900m - Avg. 7.0 % - Max 11.7 % ↑ Cauberg	136.5	21.6	13:43	13:33	13:24
Berg en Terblijt ↑ Rijksweg	136.7	21.4	13:43	13:33	13:24
🚲 Vierde passage Finish ↑ Rijksweg, → Slakweg, ↕ Langen Akker, → Vogelzangweg, ↕ Wolfsdriesweg; ↕ Geulhemmerweg, ↕ Geulhemmerweg, ↕ Geulhemmerweg	138.2	19.9	13:46	13:35	13:26
Hill 19: Geulhemmerberg 900m - Avg. 6.3 % - Max 8.0 % ↕ Grote Straat, ↕ Oude Kerkstraat, ↕ Schone Poel, ↑ Schansweg, ↕ Schone Poel, ↑ Kuytenbergweg	141.1	17.0	13:50	13:40	13:30
Maastricht ↑ Hooverenweg, ↕ Molenweg, ↕ Peutgensweg, ↑ Peutgensweg, ↕ Bemelerweg	142.3	15.8	13:52	13:41	13:32
Eijsden-Margraten Bemelen ↑ Oude Akerstraat, ↑ Bemeleberg	146.4	11.7	13:58	13:47	13:37
Hill 20: Bemelerberg 900m - Avg. 4.8 % - Max 7.4 % ↑ Gasthuis, ↕ Franse Steeg	147.9	10.2	14:01	13:50	13:39
Valkenburg aan de Geul Berg en Terblijt ↑ Gasthuisstraat, ↕ Lindenstraat, ↕ Matthieu van der Poel Allee, ↑ Rijnsbergerweg, ↕ Vilterweg	150.0	8.1	14:04	13:52	13:42
Valkenburg ↑ Vilterweg, ↕ Daalhemmerweg, ↕ Cauberg	152.8	5.3	14:08	13:57	13:46

AMSTEL GOLD RACE
 Roadmap Women Elite
 19.04.2026



AMSTEL
GOLDRACE

 **Hill 21: Cauberg**
 900m - Avg. 7.0 % - Max 11.7 %
 Cauberg

Berg en Terblijt
 Rijksweg

 **Aankomst**

km +	km -	39 km/h	41 km/h	43 km/h
156.4	1.7	14:14	14:02	13:51
156.6	1.5	14:14	14:02	13:52
158.1	0.0	14:16	14:04	13:54