


# AMSTEL GOLD RACE

## Roadmap Men Elite

### 19.04.2026



# AMSTEL


## GOLD RACE

	km +	km -	41 km/h	43 km/h	45 km/h
<b>Nederland</b>					
<b>Limburg</b>					
<b>Maastricht</b>					
<b>Officiële Start thv Markt - Neutralisatie 1.8 Km</b> ↑ Markt, ↑ Hoenderstraat, ↗ Wilhelminabrug, ↘ Wilhelminabrug, ← Franciscus Romanusweg, ← Borgharenweg	-1.8		11:10	11:10	11:10
<b>Officiële start thv Laatste poort Novatest</b> ↑ Borgharenweg, ↗ Ankerkade, → Galjoenweg, ← Fregatweg, ↗ Fregatweg	0.0	257.2	11:13	11:13	11:13
<b>Meerssen</b>					
<b>Meerssen</b> ↑ Fregatweg, ↗ Meerssenhovenweg,	4.0	253.2	11:19	11:19	11:18
<b>Bunde</b> ↑ Maastrichterlaan, ↗ Meesstraat, ↗ Meerstraat, ↑ Voulwamesweg, △ Brug Bunde, ↗ Voulwamesweg, ↑ Weg van Bunde naar Geulle	4.9	252.3	11:20	11:20	11:20
<b>Geulle</b> ↑ Weg van Bunde naar Geulle, ↑ Brugweg, ↘ Brugweg, ↑ Essendijk, ← Hulserstraat, ↑ Processieweg, ↑ Broekhoven, ← Broekhoven, ↗ Kanaalweg,	7.6	249.6	11:24	11:24	11:23
<b>Stein</b>					
<b>Elsloo</b> ↑ Oostelijke Knaalweg, ↑ Maasberg	11.5	245.7	11:30	11:29	11:28
<b>Hill 1: Maasberg</b> 300m - Avg. 7.1 % - Max 10.1 % ↑ Dorpstraat, ↑ Raadhuisstraat, ↑ Stationstraat, ↗ Dorine Verscheurenplein, ↗ Michiel de Ruyterstraat, ↗ Sanderboutlaan, ↗ Sanderboutlaan, ↑ Napoleonsbaan, ↗ Napoleonsbaan	13.2	244.0	11:32	11:31	11:31
<b>Stein</b> ↑ Napoleonsbaan, ↗ Stadhouderslaan, ↗ Heidekampweg, ↗ Heidekampweg, ↗ Nieuwe Postbaan	16.7	240.5	11:37	11:36	11:35
<b>Urmond</b> ↑ Nieuwe Postbaan, ↗ Nieuwe Postbaan	19.4	237.8	11:41	11:40	11:39
<b>Sittard-Geleen</b>					
<b>Geleen</b> ↑ Urmonderbaan	19.9	237.3	11:42	11:41	11:40
<b>Sittard</b> ↑ Urmonderbaan, ↑ Bergerweg, → Middenweg	22.8	234.4	11:46	11:45	11:43
<b>Geleen</b> → Westelijke Randweg, ↗ Westelijke Randweg, ↗ Kerenshofweg, ↑ Jos Klijnenlaan, ↗ Jos Klijnenlaan, ↗ Jos Klijnenlaan, ↗ Spaubeeklaan, ↗ Spaubeeklaan	24.8	232.4	11:49	11:48	11:46
<b>Beek</b>					
<b>Spaubeek</b> ↑ Zandstraat, ↑ Soppestraat, ↑ Kupstraat, ↑ Dorpstraat	31.6	225.6	11:59	11:57	11:55
<b>Beekdaelen</b>					
<b>Schimmert</b> ↑ Kampweg, ↑ Op de Bies, ← Mareweg	34.9	222.3	12:04	12:02	12:00
<b>Hulsberg</b> ↑ Niewenhuysestraat, ↗ Provinciale weg, ↑ Aalbekerweg, ← Schoolstraat, ↗ Wilhelmineplein, ↗ Klimmerweg, → Hellebeukerweg					
<b>Voerendaal</b>					
<b>Klimmen</b> ↑ Hellebeukerweg, ↗ Heek, ↗ Klimmenderstraat, ↑ Barrier	41.2	216.0	12:13	12:11	12:08
<b>Voerendaal</b> ↑ Barrier, ↑ Valkenburgerweg, → Bergseweg, ↑ Oude Schoolstraat	44.7	212.5	12:18	12:15	12:13

# AMSTEL GOLD RACE

## Roadmap Men Elite

19.04.2026




# AMSTEL GOLD RACE

	km +	km -	41 km/h	43 km/h	45 km/h
<b>Hill 2: Bergseweg</b> 2600m - Avg.3.3% - Max 8.4% ↗ Kerkstraat, ↗ Colmonterweg, ↖ Korenweg, ↗ Korenweg	49.6	207.6	12:26	12:22	12:19
<b>Hill 3: Korenweg</b> 900m - Avg.3.8% - Max 5.2% ↕↔ Achterweg, ↗ Vrouwenheid	51.4	205.8	12:28	12:25	12:22
<b>Simpelveld</b> ↗ Weg door het Boschveld, ↗ Wissemicherweg, ↗ Loevemicherweg, ↕↔ Huls, ↗ Sint Remigiusstraat, ↕↔ Stampstraat, ↗ Doctor Poelsplein, ↕↔ Dorpsstraat, ↗ Oranjeplein, ↗ Nijswillerweg, ↕↔ Nijswillerweg,	52.6	204.6	12:30	12:26	12:23
<b>Hill 4: Nijswillerweg</b> 300m - Avg.7.1% - Max 10.1% ↗ Nijswillerweg, ↕↔ Nijswillerweg	56.6	200.6	12:36	12:32	12:28
<b>Gulpen-Wittem</b>					
<b>Wittem</b> ↗ Provinciale weg, ↕↔ Rijksweg	57.9	199.3	12:38	12:34	12:30
<b>Gulpen</b> ↗ Rijkweg	63.5	193.7	12:46	12:42	12:38
<b>Hill 5: Rijksweg N278</b> 250m - Avg.3.3% - Max 5.1% ↗ Rijkweg	67.2	190.0	12:51	12:47	12:43
<b>Eijsden-Margraten</b>					
<b>Margraten</b> ↗ Rijkweg, ↕↔ Rijkweg, ↖ Dobbelsteynstraat, ↗ Hoebesweg, ↖ Honthem, ↗ Onderstraat	68.1	189.1	12:53	12:48	12:44
<b>Cadier en Keer</b> ↗ Enderweg, ↖ Enderweg, ↕↔ Rijksweg, ↖ Eckelradeweg, ↗ Keerestraat	73.4	183.8	13:00	12:55	12:51
<b>Eckelrade</b> ↗ Keerestraat, ↗ Komperstraat, ↕↔ Dorpstraat, ↖ Molenweg	75.9	181.3	13:04	12:59	12:54
<b>Sint Geertruid</b> ↗ Burgemeester Wolfsstraat, ↗ Julianaweg, ↗ Langsteeg	78.8	178.4	13:08	13:03	12:58
<b>Mheer</b> ↗ Duivenstraat, ↗ Dorpsstraat, ↗ Noorbekerweg,	80.9	176.3	13:11	13:06	13:01
<b>Noorbeek</b> ↗ Mheerelinfje, ↗ Wesch, ↗ Klompestraat, ↖ Pley, ↗ Dorpstraat, ↗ Bovenstraat, ↗ Onderschey, ↗ Waufsberg, ↗ Hoogcruts	83.6	173.6	13:15	13:10	13:05
<b>Hill 6: Wolfsberg</b> 1100m - Avg.3.3% - Max 11.6% ↗ Hoogcruts	86.9	170.3	13:20	13:14	13:09
<b>Gulpen-Wittem</b>					
<b>Slenaken</b> ↗ Hoogcruts, ↗ Dorpsstraat, ↖ Dorpsstraat, ↗ Hijenratherweg	87.1	170.1	13:20	13:15	13:09
<b>Heijenrath</b> ↗ Hijenratherweg	90.1	167.1	13:25	13:19	13:13
<b>Hill 7: Loorberg</b> 1500m - Avg.5.1% - Max 6.3% ↗ Hijenratherweg, ↖ Vaarzegel, ↕↔ Landsraderweg	90.5	166.7	13:26	13:19	13:14
<b>Gulpen</b> ↗ Landsrade, ↗ Landsraderweg, ↗ Crapoel, ↗ Berghem, ↗ Panoramaweg, ↗ Bergweg, ↗ Oude Akerweg	91.9	165.3	13:27	13:21	13:16
<b>Wittem</b> ↗ Oude Heirbaan, ↕↔ Partijweg	96.9	160.3	13:35	13:28	13:22

# AMSTEL GOLD RACE

## Roadmap Men Elite

### 19.04.2026



# AMSTEL


## GOLD RACE

	km +	km -	41 km/h	43 km/h	45 km/h
<b>Mechelen</b> ↑ Partijweg, ↻↑ Pastoor Rutenstraat, ↑ Hoofdstraat, ↑ Eperweg, ↻ Schweibergerweg	97.8	159.4	13:36	13:29	13:23
<b>Hill 8: Schweibergerweg</b> 2500m - Avg.4.3 % - Max 9.2 % ↑ Schweibergerweg	103.0	154.2	13:44	13:37	13:30
<b>Epen</b> ↑ Schweibergerweg, ↻↻ Julianastraat, ↻↻ Wilhelminastraat, ↻ Terpoorterweg	103.4	153.8	13:44	13:37	13:31
<b>Vaals</b>					
<b>Vijlen</b> ↑ Camerig, ↑ Epenerbaan, ↻↻ Zevenwegenweg	106.8	150.4	13:49	13:42	13:35
<b>Hill 9: Camerig</b> 3800m - Avg.3.9 % - Max 8.3 % ↑ Zevenwegenweg, ↻↻ Groenenweg, ↑ Pannisbergweg, ↑ Vijlenstraat, ↻ Vijlenstraat, ↻ Vijlenstraat, ↻↻ Vijlenberg, ↑ Vaéals-Vijlenerweg	110.7	146.5	13:55	13:47	13:41
<b>Lemiers</b> ↑ Vaéals-Vijlenerweg, ↑ Holset	115.9	141.3	14:03	13:55	13:48
<b>Vaals</b> ↑ Vaalsbroek, ↻↻ Eschberg, ↻↻ Nieuwe Hertogenweg, ↻ Nieuwe Hertogenweg, ↑ Viergrenzenweg	116.9	140.3	14:04	13:56	13:49
<b>Hill 10: Vaalserberg/ Drielandenpunt</b> 3300m - Avg.4.2 % - Max 8.4 %	121.3	135.9	14:11	14:02	13:55
<b>Belgique / België</b>	121.3	135.9	14:11	14:02	13:55
<b>Liège / Luik</b>					
<b>Kelmis</b> ↑ Route des Trois Bornes	121.3	135.9	14:11	14:02	13:55
<b>Gemmenich</b> ↑ Route des Trois Bornes, ↻↻ Rue de Vaals	121.5	135.7	14:11	14:03	13:55
<b>Nederland</b>	124.4	132.8	14:15	14:07	13:59
<b>Limburg</b>					
<b>Vaals</b>					
<b>Vaals</b> ↑ Gemmenicherweg	124.4	132.8	14:15	14:07	13:59
<b>Hill 11: Gemmenich</b> 800m - Avg. 6.1 % - Max 9.2 % ↑ Gemmenicherweg, ↻ Wofhaag, ↻↻ Meelenbroekerweg, ↻ Rarendersstraat, ↻↻ Epenerbaan	124.5	132.7	14:15	14:07	13:59
<b>Hill 12: Epenerbaan/Vijlenerbos</b> 1300m - Avg.5.5 % - Max 10.5 % ↑ Epenerbaan	128.7	128.5	14:21	14:13	14:05
<b>Vijlen</b> ↑ Epenerbaan, ↻ Epenerbaan, ↑ Camerig	129.5	127.7	14:23	14:14	14:06
<b>Gulpen-Wittem</b>					
<b>Epen</b> ↑ Terpoorterweg, ↻ Wilhelminastraat, ↻ Julianastraat	134.4	122.8	14:30	14:21	14:12
<b>Hill 13: Eperheide</b> 2600m - Avg. 4.3 % - Max 8.4 % ↑ Julianastraat, ↻ Schweibergerweg	137.1	120.1	14:34	14:24	14:16
<b>Mechelen</b> ↑ Schweibergerweg, ↻↻ Eperweg, ↻ Hoofdstraat, ↑ Pastoor Rutenstraat, ↻↻ Partijweg	137.9	119.3	14:35	14:25	14:17

# AMSTEL GOLD RACE

## Roadmap Men Elite

### 19.04.2026



# AMSTEL


## GOLD RACE

	km +	km -	41 km/h	43 km/h	45 km/h
<b>Wittem</b> ↑ Partijerweg, , ↻ Oude Heirbaan	143.5	113.7	14:43	14:33	14:24
<b>Gulpen</b> ↑ Oude Akerweg, ↑ Bergweg	144.3	112.9	14:44	14:34	14:25
▲ <b>Hill 14: Gulperberg</b> 400m - Avg. 10.7% - Max 15.8% ↻ Gulperberweg, ↻↻ Burgemeester Teheuxweg, ↻↻ Rijksweg	145.2	112.0	14:46	14:36	14:27
<b>Wittem</b> ↑ Rijksweg, ↻ Wittener Allee, ↻ Van Plettenbergweg	147.6	109.6	14:49	14:39	14:30
<b>Eys</b> ↑ Wittemerweg	149.4	107.8	14:52	14:41	14:32
▲ <b>Hill 15: Plettenberg</b> 1100m - Avg. 4.0% - Max 6.7% ↑ Wittemerweg, ↻ Grachtstraat, ↑ Eyserweg	149.4	107.8	14:52	14:42	14:32
▲ <b>Hill 16: Eyserweg</b> 2200m - Avg. 4.2% - Max 7.7% ↻ Hamerstraat, ↻ Hamerstraat	152.7	104.5	14:57	14:46	14:37
<b>Simpelveld</b> ↑ Bosschenhuizen, ↑ Bosschenhuizerweg, ↻ Schanternelsweg	153.6	103.6	14:58	14:47	14:38
▲ <b>Hill 17: Schanternelsweg</b> 1000m - Avg. 5.9% - Max 13.1% ↻↻ Loevemicherweg, ↻↻ Huls, ↻↻ Wijnstraat	155.5	101.7	15:01	14:50	14:40
<b>Voerendaal</b> ↑ Kerkstraat, ↻ Mingerborgsweg, ↻ Vrakelbergerweg, ↻ Kruishoeveweg	157.1	100.1	15:03	14:52	14:43
▲ <b>Hill 18: Vrakelberg</b> 500m - Avg. 8.3% - Max 12.6% ↑ Kruishoeveweg, ↻ Heugdenweg, ↻ Scheumerweg, ↻ Scheumerweg, ↻ Scheumerweg, ↻↻ Ransdalerstraat	160.2	97.0	15:08	14:57	14:47
<b>Valkenburg aan de Geul</b>					
<b>Schin op Geul</b> ↑ Ransdalerweg, ↻↻ Valkenburgerweg, ↑ Panhuis, ↑ Strucht, ↑ Oud Valkenburg	163.9	93.3	15:13	15:02	14:52
<b>Valkenburg</b> ↑ Oud Valkenburgerweg, ↻ Sibbergrubbe, ↑ Bergstraat	167.1	90.1	15:18	15:06	14:56
▲ <b>Hill 19: Sibbergrubbe</b> 1800m - Avg. 4.0% - Max 7.5% ↻↻ Dorpstraat, ↻↻ Daalhemerweg, ↻↻ Cauberg	169.3	87.9	15:21	15:09	14:59
▲ <b>Hill 20: Cauberg</b> 900m - Avg. 7.0% - Max 11.7% ↑ Cauberg	172.8	84.4	15:26	15:14	15:03
<b>Berg en Terblijt</b> ↑ Rijksweg	173.0	84.2	15:26	15:14	15:04
🚲 <b>Eerste passage Finish</b> ↑ Rijksweg, ↻ Slakweg, ↻↻ Langen Akker, ↻ Vogelzangweg, ↻ Wolfsdriesweg, ↻↻ Geulhemmerweg, ↻ Geulhemmerweg, ↻ Geulhemmerweg	174.5	82.7	15:28	15:17	15:06
▲ <b>Hill 21: Geulhemmerberg</b> 900m - Avg. 6.3% - Max 8.0% ↻ Grote Straat, ↻↻ Rijksweg	177.4	79.8	15:33	15:21	15:10

# AMSTEL GOLD RACE

## Roadmap Men Elite


### 19.04.2026



# AMSTEL

## GOLD RACE

	km +	km -	41 km/h	43 km/h	45 km/h
<b>Maastricht</b> ↑ Bergerstraat, ← Vijverdalseweg, ↻↑ Vijverdalseweg, ↻↑ Vijverdalseweg, ↻↻ Akersteenweg	179.7	77.5	15:36	15:24	15:13
<b>Eijsden-Margraten</b> <b>Cadier en Keer</b> ↑ Rijksweg	183.4	73.8	15:41	15:29	15:18
▲ <b>Hill 22: Heerderberg</b> 1800m - Avg. 3.6% - Max 5.9% ↻↻ Bemelerweg	184.7	72.5	15:43	15:31	15:19
<b>Bemelen</b> ↑ Sint Antoniusbank, ↑ Sint Laurentiusstraat, ↻↻ Oude Akerstraat, ↑ Bemeleberg	186.0	71.2	15:45	15:33	15:21
▲ <b>Hill 23: Bemelerberg</b> 900m - Avg. 4.8% - Max 7.4% ↑ Gasthuis, ↻ Keerderstraat, ↑ Roezekojle, ↑ Keunestraat	187.9	69.3	15:48	15:35	15:24
<b>Cadier en Keer</b> ↑ Keunestraat, ↻↻ Limburgerstraat, ↻ Fommestraat, ↑ Einderweg	190.6	66.6	15:52	15:39	15:27
<b>Margraten</b> ↑ Onderstraat, ↑ Honthem	193.0	64.2	15:55	15:42	15:30
<b>Sint Geertruid</b> ↻↻ Bruuisterbosch, ↻ Bergstraat	194.6	62.6	15:58	15:45	15:32
<b>Banholt</b> ↑ Bergstraat, ↻↻ Dalestraat, ↻↻ Bredeweg, ↻ Loverixplain, ↑ Grotestraat	195.5	61.7	15:59	15:46	15:34
<b>Noorbeek</b> ↑ Grotestraat, ↑ Terlinden, ↻↻ Provincialeweg, ↻ Hoogcruts	197.9	59.3	16:03	15:49	15:37
<b>Gulpen-Wittem</b> <b>Slenaken</b> ↑ Hoogcruts, ↑ Dorpsstraat, ↻ Dorpsstraat, ↑ Hijenratherweg	200.2	57.0	16:06	15:52	15:40
<b>Heijenrath</b> ↑ Hijenratherweg	203.3	53.9	16:10	15:57	15:44
▲ <b>Hill 24: Loorberg</b> 1500m - Avg. 5.1% - Max 6.3% ↑ Hijenratherweg, ↻ Vaarzegel, ↻↻ Landsraderweg	203.7	53.5	16:11	15:57	15:45
<b>Gulpen</b> ↑ Landsrade, ↑ Landsraderweg, ↑ Crapoel, ↻ Landsraderweg, ↻ Burgemeester Teheuxweg, ↻ Gulperbergweg	205.0	52.2	16:13	15:59	15:46
▲ <b>Hill 25: Gulperberg</b> 900m - Avg. 5.6% - Max 15.8% ↻↻ Bergweg	210.4	46.8	16:21	16:07	15:54
<b>Wittem</b> ↑ Oude Heirbaan, ↻↻ Partijweg	211.3	45.9	16:22	16:08	15:55
<b>Mechelen</b> ↑ Partijweg, ↻ Geuzeweg, ↻↻ Capucijnenweg	212.1	45.1	16:23	16:09	15:56
<b>Wittem</b> ↑ Capucijnenweg, ↑ Kruisweg, ↻↻ Oude Baan, ↻ President J.F. Kennedystraat, ↻ Beeklaan, ↻↻ Botterweck	213.3	43.9	16:25	16:11	15:57
▲ <b>Hill 26: Kruisberg</b> 700m - Avg. 7.9% - Max 13.8% ↑ Botterweck, ↻ Zwarte Brugweg	215.0	42.2	16:28	16:13	16:00




	km +	km -	41 km/h	43 km/h	45 km/h
<b>Eys</b> ↑ Zwarte Brugweg, ↻ Zwarte Brugweg, ↻↻ Wezelderweg, ↻ Witemmerweg, ↻ Eyserbosweg	215.1	42.1	16:28	16:13	16:00
▲ <b>Hill 27: Eyserbosweg</b> 900m - Avg. 8.9% - Max 13.9% ↑ Eyserbosweg	217.2	40.0	16:31	16:16	16:03
<b>Elkenrade</b> ↑ Krekelbergweg, ↑ Elkenrade, ↻ Elkenrade, ↑ Vrouwendelweg, ↻↻ Vrakelbergerweg	217.4	39.8	16:31	16:16	16:03
<b>Voerendaal</b> ↻ Afvaartweg, ↻ Heugdenweg, ↻ Scheumerweg	220.1	37.1	16:35	16:20	16:07
▲ <b>Hill 28: Fromberg</b> 1700m - Avg. 3.8% - Max 8.5% ↑ Scheumerweg, ↻ Scheumerweg, ↻↻ Ransdalerstraat	221.8	35.4	16:38	16:23	16:09
<b>Valkenburg aan de Geul</b> <b>Schin op Geul</b> ↑ Ransdalerweg, ↻↻ Valkenburgerweg, ↑ Panhuis, ↻ Engwegen, ↑ Keutenberg, ↑ Keutenbergerweg	223.2	34.0	16:40	16:24	16:11
<b>Gulpen-Wittem</b> <b>Wijlre</b> ↑ Keutenbergerweg	225.6	31.6	16:43	16:28	16:14
▲ <b>Hill 29: Keutenberg</b> 1300m - Avg. 6.2% - Max 16.0% ↑ Keutenbergerweg, ↑ Berghofweg	225.9	31.3	16:44	16:28	16:14
<b>Ingber</b> ↑ Berghofweg, ↻ Wijnweg, ↻ Lemmensstraat	227.0	30.2	16:45	16:30	16:16
<b>Eijsden-Margraten</b> <b>Scheulder</b> ↑ Lemmensstraat, ↻ Scheulderdorpsstraat	228.5	28.7	16:47	16:32	16:18
<b>Valkenburg aan de Geul</b> <b>Valkenburg</b> ↑ Scheulderdorpsstraat, ↑ Kruisstraat, ↻ Sint Rosastraat, ↻ Dorpsstraat, ↻↻ Daalhemmerweg, ↻↻ Cauberg	230.3	26.9	16:50	16:34	16:20
▲ <b>Hill 30: Cauberg</b> 900m - Avg. 7.0% - Max 11.7% ↑ Cauberg	235.6	21.6	16:58	16:42	16:27
<b>Berg en Terblijt</b> ↑ Rijksweg	235.8	21.4	16:58	16:42	16:27
🚲 <b>Tweede passage Finish</b> ↑ Rijksweg, ↻ Slakweg, ↻↻ Langen Akker, ↻ Vogelzangweg, ↑ Wolfsdriesweg, ↻↻ Geulhemmerweg, ↻ Geulhemmerweg, ↻ Geulhemmerweg	237.3	19.9	17:00	16:44	16:29
▲ <b>Hill 31: Geulhemmerberg</b> 900m - Avg. 6.3% - Max 8.0% ↻ Grote Straat, ↻ Oude Kerkstraat, ↻ Schone Poel, ↑ Schansweg, ↻ Schone Poel, ↑ Kuytenbergweg	240.2	17.0	17:05	16:48	16:33
<b>Maastricht</b> ↑ Hooverweg, ↻ Molenweg, ↻ Peutgensweg, ↑ Peutgensweg, ↻↻ Bemelerweg	241.4	15.8	17:06	16:50	16:35
<b>Eijsden-Margraten</b> <b>Bemelen</b> ↑ Oude Akerstraat, ↑ Bemeleberg	245.5	11.7	17:12	16:56	16:40

# AMSTEL GOLD RACE

## Roadmap Men Elite

19.04.2026



# AMSTEL

## GOLD RACE

	km +	km -	41 km/h	43 km/h	45 km/h
<b>Hill 32: Bemelerberg</b> 900m - Avg. 4.8 % - Max 7.4 % ↑ Gasthuis, ↔ Franse Steeg	247.0	10.2	17:15	16:58	16:42
<b>Valkenburg aan de Geul</b> <b>Berg en Terblijt</b> ↑ Gasthuisstraat, ↔ Lindenstraat, ↻ Matthieu van der Poel Allee, ↑ Rijnsbergerweg, ↔ Vilterweg <b>Valkenburg</b> ↑ Vilterweg, ↻ Daalhemmerweg, ↻ Cauberg	249.0	8.2	17:17	17:01	16:45
<b>Hill 33: Cauberg</b> 900m - Avg. 7.0 % - Max 11.7 % ↑ Cauberg	251.9	5.3	17:22	17:04	16:49
<b>Berg en Terblijt</b> ↑ Rijksweg	255.5	1.7	17:27	17:09	16:54
<b>Aankomst</b>	255.7	1.5	17:27	17:10	16:54
	257.2	0.0	17:29	17:12	16:56